

RÈGLEMENT NO. 2321-4

**RÈGLEMENT 2321-4 AMENDANT LE
RÈGLEMENT 2321 SUR LA VITESSE DANS
LES RUES AFIN DE MODIFIER LA LIMITE
DE VITESSE SUR L'AVENUE KILDARE ET
LA RUE GUELPH**

À la séance ordinaire du Conseil municipal de Côte Saint-Luc, tenue à l'Hôtel de Ville, 5801 boulevard Cavendish, le lundi 9 septembre 2019 à 20 h, à laquelle étaient présents :

Le maire Mitchell Brownstein, B. Comm., B.D.C., L.L.B.

Le conseiller Sidney Benizri

Le conseiller Mike Cohen, B.A

Le conseiller Steven Erdelyi, B.Sc., B.Ed.

La conseillère Ruth Kovac, B.A.

Le conseiller Mitch Kujavsky, B. Comm.

Le conseiller David Tordjman, ing.

ÉTAIENT AUSSI PRÉSENTS :

M^{me} Tanya Abramovitch, directrice générale

M^{me} Nadia Di Furia, directrice générale associée

M^e Jonathan Shecter, co-directeur général et greffier

M^e Jason Prévost, assistant-greffier agissant à titre de secrétaire de réunion

- 2 -

Règlement 2321 intitulé « Règlement sur la vitesse dans les rues », tel qu'amendé de temps à autres, est par les présentes amendé comme suit :

1. L'article 2a) est amendé par l'enlèvement des mots « avenue Kildare » et « et le chemin Guelph », et l'ajout du mot « et » entre les mots « Cavendish » et « le ».
2. Le plan de signalisation annexé au présent règlement, comme étant l'Annexe A, fait partie intégrante du présent règlement et remplace l'Annexe A du règlement 2321.
3. Ce règlement entre en vigueur selon la loi.

(s) Mitchell Brownstein

MITCHELL BROWNSTEIN
MAIRE

(s) Jason Prévost

JASON PRÉVOST
ASSISTANT-GREFFIER

COPIE CONFORME

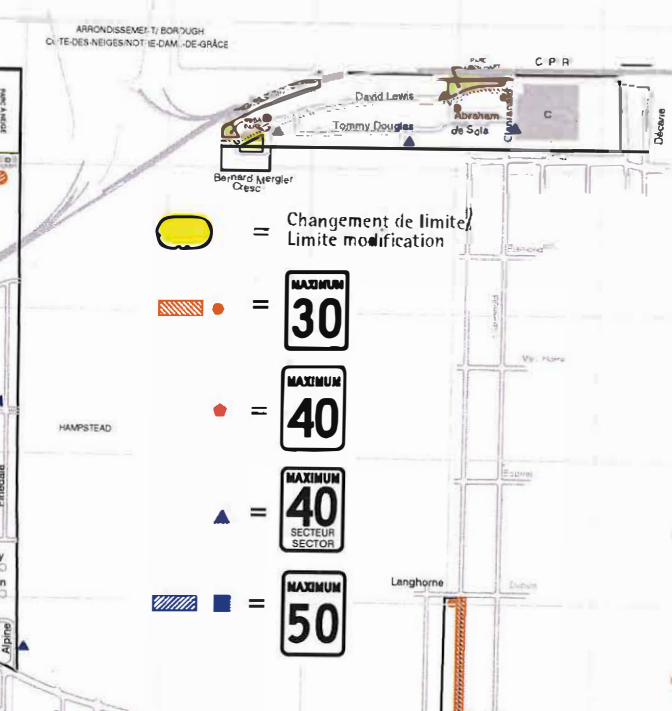
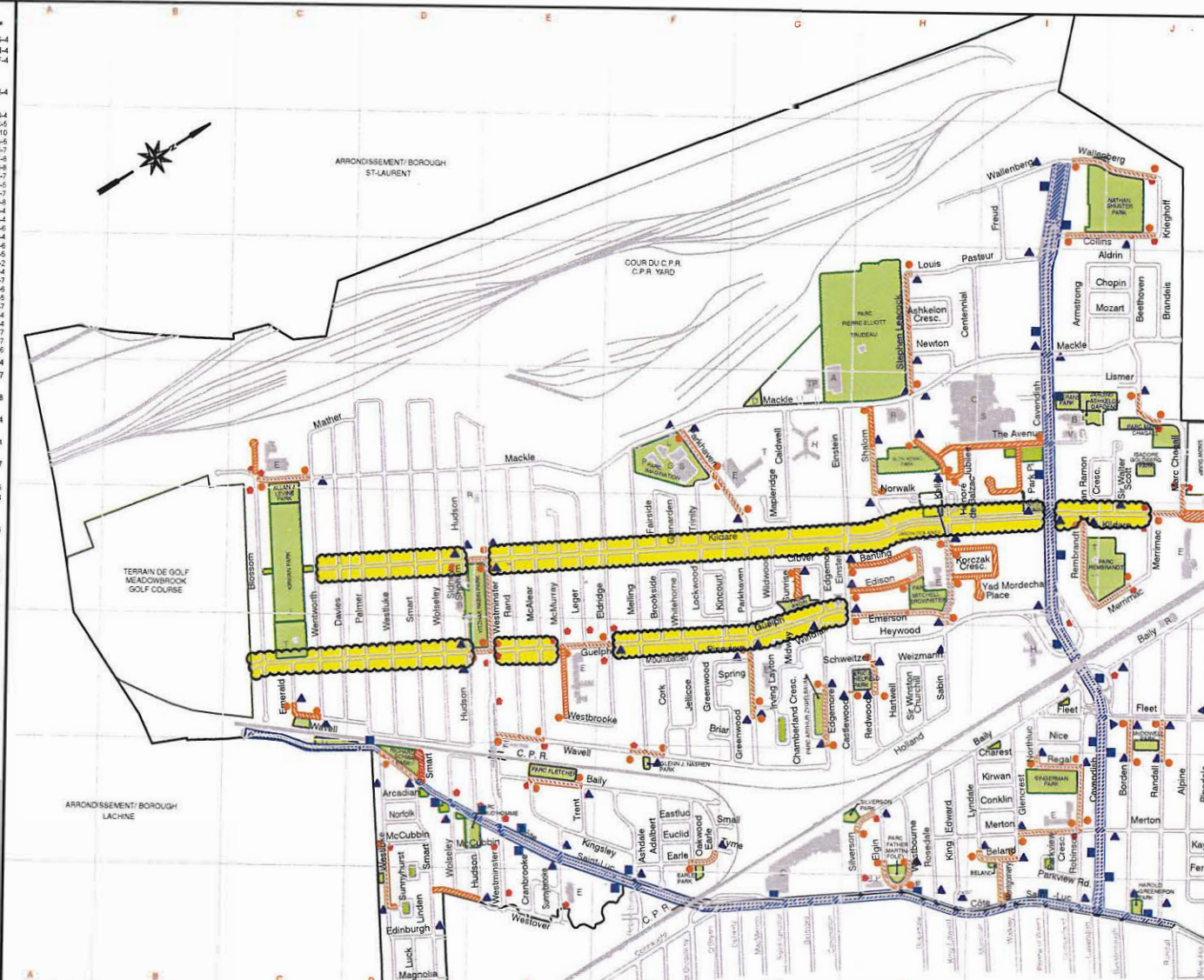


JASON PRÉVOST
ASSISTANT-GREFFIER

ANNEXE A DU RÈGLEMENT 2321-4 /
ANNEX A OF BY-LAW 2321-4
PLAN DE SIGNALISATION - SIGNAGE PLAN
PROGRAMME DE RÉDUCTION DE VITESSE /
SPEED REDUCTION PROGRAM
Localisation des panneaux 30,40 et 50 km/h /
Locations of the 30, 40 and 50 km/h signs

SERVICES MUNICIPAUX - MUNICIPAL SERVICES

ARÈNE SAMUEL MOSKOVITCH ARÈNE - A*	G-3-G-4
BIBLIOTHÈQUE ELEANOR LONDON LIBRARY - B*	C-1-4
GYMNASÈ CÔTE SAINT-LUC GYMNASIUM - C*	F-4
POINT DE SERVICE	
CENTRE MUNICIPAL BERNARD LANG CIVIC CENTER	
SERVICE POINT - V*	F-4
PARCS - PARKS	
AARON HART	M-4-N-4
ALAN J. LEVINE	C-4-C-6
ALMONT	M-10-M-10
ARTHUR ZYGIELBAUM	G-5
EARL	F-7
EARL	F-7-F-8
FATHER MARTIN POLEY	H-7-H-8
FLETCHER	E-7
FYON	G-4
GLENN J. NASHEN	F-7
HAROLD GREENBERG	M-10-M-10
ISADORE GOLDBERG	J-4
JARDINS ASHKELON GARDENS	C-4
KIRWAN	C-4
MAMONDES	F-4
MIDDLEWELL	H-6
MITCHELL BROWNSTEIN	H-6
NATHAN SHUSTER	K-2-J-2
PIERRE ELIOTT TRUDEAU	G-4-H-3-H-4
PRUCHOMME	D-7-E-7
REDWOOD	H-6
REMERAND	H-4-J-4
RICHARD SCHWARTZ	D-7
ROBSON	L-4
RUTH KOVAC	L-4
SILVERSON	G-7-H-7
SINGERMAN	H-7
YITZHAK RABIN	D-4-D-4-E-5-E-6
PISCINE MUNICIPALE - MUNICIPAL POOL - P*	F-4
SÉCURITÉ PUBLIQUE - PUBLIC SECURITY - P*	F-4
SERVICE DES INCENDIES - FIRE DEPARTMENT - F*	H-8
SERVICE DES LOISIRS - RECREATION DEPARTMENT - L*	F-4
SERVICE DES TRAVAUX PUBLICS - PUBLIC WORKS DEPARTMENT - TP*	G-4
SERVICES MÉDICAUX D'URGENCE - EMERGENCY MEDICAL SERVICES - M*	D-7
TERRAINS DE TENNIS - TENNIS COURTS - T*	
PARC REMBRANDT PARK	L-6
WAGNER	G-4
POINTS D'INTÉRÊT - POINTS OF INTEREST	
BUREAU DE POSTE - POST OFFICE - BP*	H-8
CENTRES D'ACHATS	
SHOPPING CENTRES - C*	
CARRÉ DE CARIE SQUARE	H-4
CÔTE SAINT-LUC	G-7-G-8
MAL CAVENISH MALL	H-4-H-4
ÉCOLES - SCHOOLS - E*	
J.P.S.S.B.A.L.K. - HIGH SCHOOL	J-6
ÉCOLE DE LA MOSAÏQUE (PRIMAIRE)	E-6
ÉCOLE DES AMIS DE LA TERRE	C-4
ÉCOLE MAISONNE (PRIMAIRE)	E-6
ÉCOLE MAISONNE (SECONDAIRE)	H-6
HEBREW ACADEMY (ELEMENTARY-SECONDARY)	G-4
JOHN GRANT HIGH SCHOOL	G-4
MARYMOUNT ADULT CENTER	E-7
MERTON SCHOOLS (ELEMENTARY)	H-7
YESHIVA YAVNE	E-7
ÉDIFICES RELIGIEUX - RELIGIOUS BUILDINGS - R*	
ÉGLISE ST. RICHARDS CHURCH	G-6
SYNAGOGUE BETH CHANAN	H-4
SYNAGOGUE BETH ISRAEL	H-4
SYNAGOGUE BETH RAMBAM	H-4
SYNAGOGUE BETH ZION	H-4
SYNAGOGUE OR HAHAYIM	H-4
SYNAGOGUE TIFERETH BETH DAVID	H-4
HÔPITAUX - HOSPITALS - H*	
HÔPITAL MAISONNE HOSPITAL	G-4
HÔPITAL MONT SINAI	L-6
MOUNT SINAI HOSPITAL	L-6
PISCINES - SWIMMING POOLS - P*	
(NOTE POUR PISCINE MUNICIPALE VOIR SERVICES MUNICIPAUX) (NOTE FOR MUNICIPAL POOL SEE MUNICIPAL SERVICES)	
SERVICES COMMUNAUTAIRES - COMMUNITY SERVICES - S*	
C.L.S.C. - RENÉ CASSIN	L-4
LE CLUB DES PERSONNES DU TROISIÈME ÂGE	G-7
REARER'S SOCIAL CLUB	G-7
TERRAINS DE TENNIS - TENNIS COURTS - T*	
LE CLUB DE TENNIS CÔTE SAINT-LUC	C-6
CÔTE SAINT-LUC TENNIS CLUB	C-6
JARDINS COMMUNAUTAIRES - COMMUNITY GARDENS - J*	G-4
PARC À CHIENS - DOGS RUN - D*	C-6

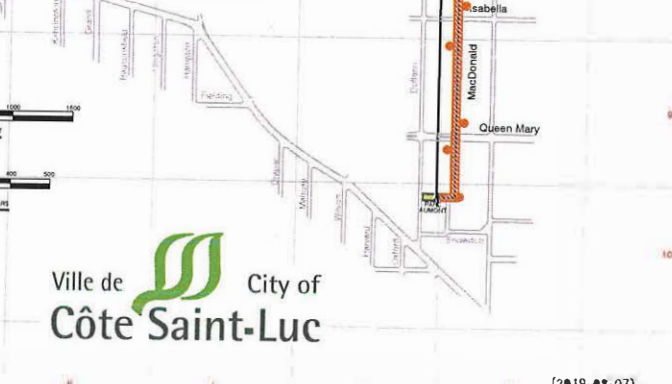


- = Changement de limite /
Limite modification
- = **MAXIMUM 30**
- = **MAXIMUM 40**
- = **MAXIMUM 40**
SECTEUR
SECTOR
- = **MAXIMUM 50**

LISTE DES RUES - LIST OF STREETS

"A"	
ABRAHAM DE SOLA ST. M-4-N-4	
ADALBERT AVE. F-7, F-8	
ALDRIN RD. H-3, J-3	
ALPINE AVE. J-5, J-6, J-7, J-8	
ARCADIAN RD. D-7	
ARMSTRONG AVE. H-3	
ASHDALE AVE. F-7, F-8	
ASHKELON CR. H-3	
AVENUE AVE. H-4, H-5	
"B"	
BAILY RD. E-7, F-7, H-6, H-7, H-8, J-5, J-6	
BANTING RD. H-5	
BETHOVEN AVE. J-2, J-3	
BELAND RD. H-7	
BERNARD MERGLER CR. L-4	
BLOSSOM AVE. C-4, C-5, C-6	
BORDEN AVE. J-6, J-7, J-8	
BRANDEIS AVE. J-3	
BRIAR RD. F-6, G-6	
BROCKNINE AVE. F-5, F-6	
"C"	
CALDWELL AVE. G-4, G-5	
"D"	
CHAMBERLAND CR. G-6	
CHAREST RD. H-7	
CHOPIN RD. H-3, J-3	
CLANBROOK AVE. M-4	
CLOVER RD. G-5	
COLLINS RD. H-2, J-2	
CORKIN RD. H-4	
CORK AVE. F-6, F-7	
CÔTE SAINT-LUC RD. C-6, C-7, D-7, E-7, E-8, F-6, G-6, H-4, H-8, E-8	
"E"	
CRANBROCKE AVE. H-4	
"F"	
DAVID LEWIS ST. L-4, M-4, N-4	
DAVIES AVE. G-4, C-5, C-6	
"G"	
EARLE RD. F-7	
EASTLUC RD. F-7	
EMERSON AVE. C-5, C-6, C-7	
EMERSON RD. H-5	
EMERSON RD. G-5, G-6, H-5	
EMERSON RD. H-6	
EMERSON RD. E-4, E-5, F-5, F-6	
EMERSON RD. H-3, H-6	
EMERSON RD. C-4	
EMERSON RD. H-5	
EMERSON RD. H-6	
EMERSON RD. H-7	
"H"	
HARTWELL AVE. H-6	
HELVYWOOD RD. H-5, H-6, H-5	
HOLLAND RD. H-4, H-5	
HONORE DE BALZAC RD. H-4, H-5	
HUDSON AVE. D-4, D-5, D-6, D-7, E-7, E-8	
"I"	
ISABELLA AVE. H-6	
LAN RAMONNE CR. H-4, H-5, J-4, J-5	
"J"	
JELICQUE AVE. F-6, F-7	
JUBILEE RD. H-4	
"K"	
KAY RD. J-7	
KELLERT AVE. H-4, H-5, H-6	
KENDRICK AVE. G-5, D-5, E-5, F-5	
KEVIN RD. H-4, J-4	
FLEET RD. H-4, J-4	
FREUD AVE. J-2, J-3	
"L"	
GLÉNARDEN AVE. F-4, F-5	
GLENGREEST AVE. H-7	
GREENWOOD AVE. F-6, G-6, G-7	
GUELPH RD. G-6, D-6, E-6, F-6, G-5, G-6	
"M"	
HARTWELL AVE. H-6	
HELVYWOOD RD. H-5, H-6, H-5	
HOLLAND RD. H-4, H-5	
HONORE DE BALZAC RD. H-4, H-5	
HUDSON AVE. D-4, D-5, D-6, D-7, E-7, E-8	
"N"	
ISABELLA AVE. H-6	
LAN RAMONNE CR. H-4, H-5, J-4, J-5	
"O"	
JELICQUE AVE. F-6, F-7	
JUBILEE RD. H-4	
"P"	
FAIRSIDE AVE. F-2, F-5	
FERN RD. F-7, J-6	
FITCHLEY RD. M-4	
FLEET RD. H-4, J-4	
FREUD AVE. J-2, J-3	
"Q"	
GLÉNARDEN AVE. F-4, F-5	
GLENGREEST AVE. H-7	
GREENWOOD AVE. F-6, G-6, G-7	
GUELPH RD. G-6, D-6, E-6, F-6, G-5, G-6	
"R"	
HARTWELL AVE. H-6	
HELVYWOOD RD. H-5, H-6, H-5	
HOLLAND RD. H-4, H-5	
HONORE DE BALZAC RD. H-4, H-5	
HUDSON AVE. D-4, D-5, D-6, D-7, E-7, E-8	
"S"	
ISABELLA AVE. H-6	
LAN RAMONNE CR. H-4, H-5, J-4, J-5	
"T"	
JELICQUE AVE. F-6, F-7	
JUBILEE RD. H-4	
"U"	
ISABELLA AVE. H-6	
LAN RAMONNE CR. H-4, H-5, J-4, J-5	
"V"	
JELICQUE AVE. F-6, F-7	
JUBILEE RD. H-4	
"W"	
WALLENBERG RD. J-2, J-2	
WAVELL RD. C-6, D-6, D-7, E-6, E-7, F-7, G-7	
WEIZMANN RD. H-6	
WEIZMANN RD. C-4, C-5, C-6	
WESTBOURNE AVE. H-7, H-8	
WESTBROCKE RD. E-6, F-6	
WESTLUKE AVE. D-4, D-5, D-6, D-7, D-8	
WESTMINSTER AVE. D-4, E-4, E-5, E-6, E-7, E-8	
WESTOVER RD. E-7, E-8	
WESTOVER RD. D-4, E-4	
WHITEHORNE AVE. F-5, F-6	
WILDWOOD AVE. G-5	
WINDFALL RD. H-4	
WINDLEBY AVE. D-4, D-5, D-6, D-7, D-8	
"X"	
YAD MORDECHAI PL. H-6, H-6	

"A"	
"B"	
"C"	
"D"	
"E"	
"F"	
"G"	
"H"	
"I"	
"J"	
"K"	
"L"	
"M"	
"N"	
"O"	
"P"	
"Q"	
"R"	
"S"	
"T"	
"U"	
"V"	
"W"	
"X"	
"Y"	



PROVINCE DE QUÉBEC
VILLE DE CÔTE SAINT- LUC

RÈGLEMENT NO 2321-4

RÈGLEMENT AMENDANT LE RÈGLEMENT SUR
LA VITESSE DANS LES RUES AFIN DE
CHANGER LA LIMITE DE VITESSE SUR
L'AVENUE KILDARE ET LA RUE GUELPH

ADOPTÉ LE: 9 septembre 2019

EN VIGUEUR LE: 18 septembre 2019

COPIE CONFORME